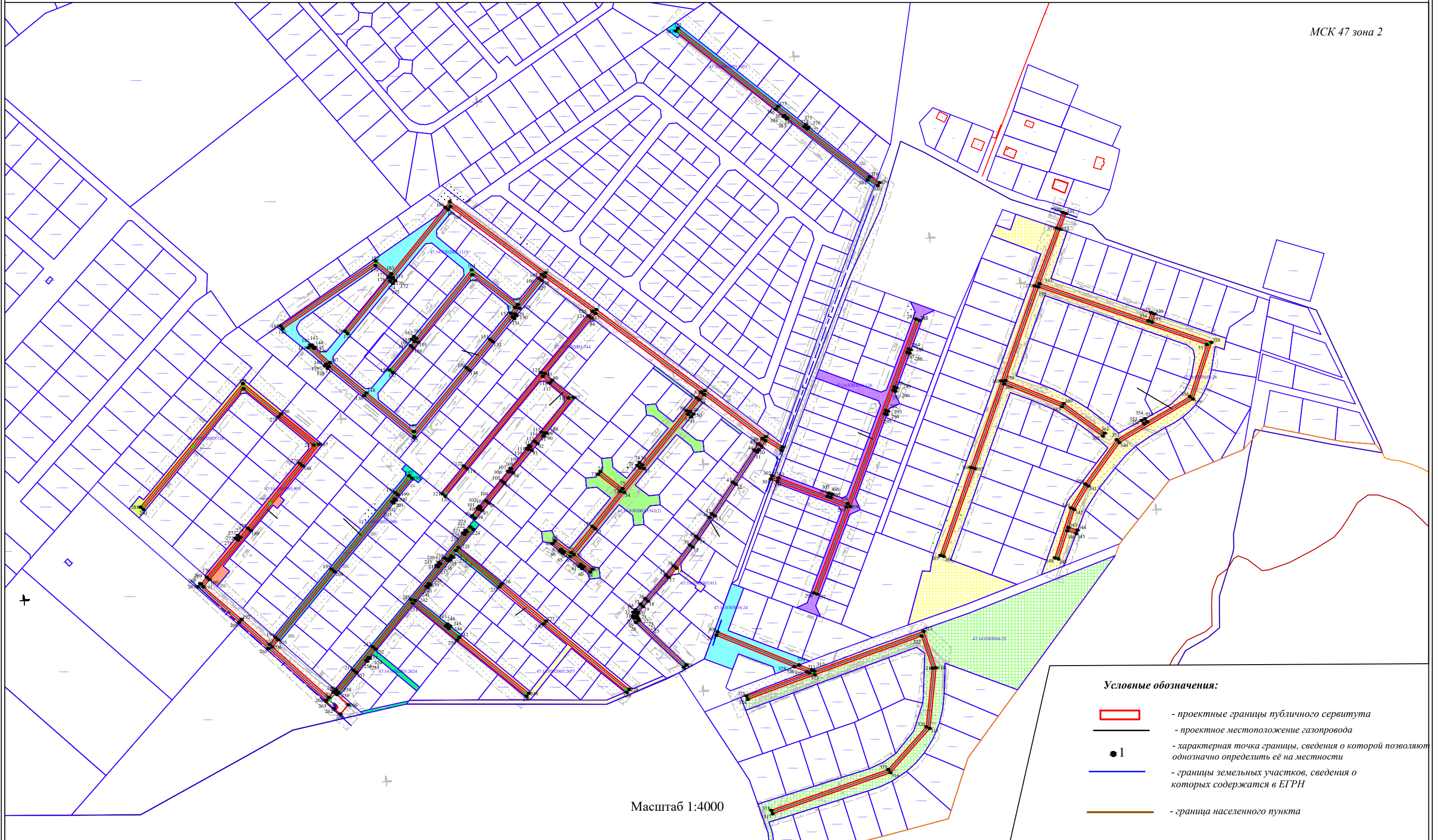


Схема расположения границ публичного сервитута
Линейный объект "Распределительный газопровод и газопроводы вводы по дер. Низино. Этап 1"
Проектное местоположение инженерного сооружения: Ленинградская область, Ломоносовский район, д. Низино
Кадастровые номера земельных участков в отношении которых испрашивается публичный сервитут:
47:14:0302003:911, 47:14:0302003:1542, 47:14:0302003:2657, 47:14:0302003:2624, 47:14:0302003:744, 47:14:0302003:1115, 47:14:0302003:728, 47:14:0302003:803, 47:14:0302003:1990, 47:14:0303016:126,
47:14:0303016:24, 47:14:0303016:25, 47:14:0303016:26, 47:14:0302003:1051
Кадастровые кварталы: 47:14:0302003, 47:14:0303015, 47:14:0303016
Зона с ОУ1 S= 26183 кв.м.






Обзорная схема

МСК 47 зона 2



Масштаб 1:4000

Условные обозначения:

-  - проектные границы публичного сервитута
-  - проектное местоположение газопровода
-  - характерная точка границы, сведения о которой позволяют однозначно определить её на местности
-  - границы земельных участков, сведения о которых содержатся в ЕГРН
-  - граница населенного пункта