

## ОПИСАНИЕ МЕСТОПОЛОЖЕНИЯ ГРАНИЦ

Публичный сервитут в отношении земельного участка с кадастровым номером 47:14:0302005:516 в целях размещения линейных объектов систем газоснабжения «Газопровод по договору технологического присоединения до границы участка по адресу: РФ, Ленинградская область, МО Ломоносовский муниципальный район, МО Низинское сельское поселение, Территория ДНП "Затейливое", улица Мятная, дом 12»

(наименование объекта, местоположение границ которого описано (далее - объект)

### Раздел 1

#### Сведения об объекте

№ п/п	Характеристики объекта	Описание характеристик
1	2	3
1	Местоположение объекта	Ленинградская область, Ломоносовский муниципальный район, Низинское сельское поселение, у дер. Санино
2	Площадь объекта ± величина погрешности определения площади ( $P \pm \Delta P$ )	2 545 м <sup>2</sup> ± 18 м <sup>2</sup>
3	Иные характеристики объекта	Публичный сервитут в отношении земельного участка с кадастровым номером 47:14:0302005:516 в целях размещения линейных объектов систем газоснабжения «Газопровод по договору технологического присоединения до границы участка по адресу: РФ, Ленинградская область, МО Ломоносовский муниципальный район, МО Низинское сельское поселение, Территория ДНП "Затейливое", улица Мятная, дом 12». Срок публичного сервитута 1 год.











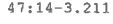

## Раздел 4

### Схема расположения границ публичного сервитута



Масштаб 1:1 000

#### Используемые условные знаки и обозначения:

-  - земельный участок с кадастровым номером 47:14:0302005:516, в отношении которого испрашивается публичный сервитут
-  - проектные границы публичного сервитута
-  - обозначение характерной точки публичного сервитута
-  - границы земельных участков, по сведениям ЕГРН
-  - кадастровый номер земельного участка, по сведениям ЕГРН
-  - обозначение проектного местоположения инженерного сооружения (газопровод), относительно которого устанавливается публичный сервитут
-  - учетный номер кадастрового квартала
-  - границы объектов капитального строительства, по сведениям ЕГРН
-  - реестровый номер муниципального образования Низинское сельское поселение Ломоносовского муниципального района Ленинградской области
-  - реестровый номер муниципального образования Ломоносовский муниципальный район Ленинградской области