

## ОПИСАНИЕ МЕСТОПОЛОЖЕНИЯ ГРАНИЦ

Публичный сервитут в отношении земельного участка с кадастровым номером 47:14:0302005:516 в целях размещения линейных объектов систем газоснабжения «Газопровод по договору технологического присоединения до границы участка по адресу: Ленинградская область, район Ломоносовский, муниципальное образование "Низинское сельское поселение", ЗАО "Петродворцовое", у дер. Санино (кад. 47:14:0302005:165)»

(наименование объекта, местоположение границ которого описано (далее - объект))

### Раздел 1

#### Сведения об объекте

№ п/п	Характеристики объекта	Описание характеристик
1	2	3
1	Местоположение объекта	Ленинградская область, Ломоносовский муниципальный район, Низинское сельское поселение, у дер. Санино
2	Площадь объекта ± величина погрешности определения площади ( $P \pm \Delta P$ )	2 109 м <sup>2</sup> ± 16 м <sup>2</sup>
3	Иные характеристики объекта	Публичный сервитут в отношении земельного участка с кадастровым номером 47:14:0302005:516 в целях размещения линейных объектов систем газоснабжения «Газопровод по договору технологического присоединения до границы участка по адресу: Ленинградская область, район Ломоносовский, муниципальное образование "Низинское сельское поселение", ЗАО "Петродворцовое", у дер. Санино (кад. 47:14:0302005:165)». Срок публичного сервитута 1 год.

**Раздел 2**

Сведения о местоположении границ объекта					
1. Система координат МСК 47 зона 2.					
2. Сведения о характерных точках границ объекта					
Обозначение характерных точек границ	Координаты, м		Метод определения координат характерной точки	Средняя квадратическая погрешность положения характерной точки (M <sub>t</sub> ), м	Описание обозначения точки на местности (при наличии)
	X	Y			
1	2	3	4	5	6
н1	425 024,06	2 191 053,48	Геодезический метод	0,10	Закрепление отсутствует
н2	425 024,56	2 191 035,69		0,10	
н3	424 901,74	2 191 006,60		0,10	
н4	424 900,28	2 191 017,56		0,10	
н5	424 905,80	2 191 025,47		0,10	
н6	424 904,54	2 191 070,54		0,10	
н7	424 915,54	2 191 070,69		0,10	
н8	424 916,73	2 191 027,92		0,10	
н9	424 923,56	2 191 023,07		0,10	
н10	424 963,12	2 191 032,44		0,10	
н11	424 961,96	2 191 037,31		0,10	
н12	424 981,42	2 191 041,94		0,10	
н13	424 982,58	2 191 037,06		0,10	
н14	425 018,54	2 191 045,57		0,10	
н1	425 024,06	2 191 053,48		0,10	
3. Сведения о характерных точках части (частей) границы объекта					
1	2	3	4	5	6
—	—	—	—	—	—









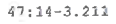


## Раздел 4

### Схема расположения границ публичного сервитута



Масштаб 1:1 500

#### Используемые условные знаки и обозначения:

-  - земельный участок с кадастровым номером 47:14:0302005:516, в отношении которого испрашивается публичный сервитут
-  - проектные границы публичного сервитута
-  - обозначение характерной точки публичного сервитута
-  - границы земельных участков, по сведениям ЕГРН
-  - кадастровый номер земельного участка, по сведениям ЕГРН
-  - обозначение проектного местоположения инженерного сооружения (газопровод), относительно которого устанавливается публичный сервитут
-  - учетный номер кадастрового квартала
-  - границы объектов капитального строительства, по сведениям ЕГРН
-  - реестровый номер муниципального образования Низинское сельское поселение Ломоносовского муниципального района Ленинградской области
-  - реестровый номер муниципального образования Ломоносовский муниципальный район Ленинградской области
-  - границы охранной зоны инженерных коммуникаций